

objednatel		
Město Dvůr Králové n. Labem Náměstí T. G. M. 38, 544 17 Dvůr Králové nad Labem		
zpracovatel		
Atelier architektury a urbanismu, s.r.o. Lipky 1283, 549 41 Červený Kostelec		
název stavby		
Revitalizace sídliště K. Světlé, DVŮR KRÁLOVÉ NAD LABEM		
stupeň dokumentace		
DOKUMENTACE PRO PROVEDENÍ STAVBY		
místo stavby / řešené území		
k.ú. Dvůr Králové nad Labem		
část / profese		
SO 01 POZEMNÍ KOMUNIKACE		
zpracovatel části		
Ing. Adam Beneš tel.: 774 977 069 Žďárky 282, 549 37 Žďárky mail: ab.projekce.ds@gmail.com		
zodpovědný projektant		
ING. ADAM BENEŠ		
obsah přílohy	číslo přílohy	
PODÉLNÉ PROFILY	D.1.1.3	
zpracoval	paré	
ING. ADAM BENEŠ (ČKAIT 0013442, ID00)		
měřítko	formát	datum
1:500/50	4x A4	III. 2022

Podélný profil: SO 100 – KOMUNIKACE (UL. KAROLÍNY SVĚTLÉ)
Měřítko: 1:500/50
Rozsah: km 0,00000 – km 0,17715

SKLONOVÉ POMĚRY:

NIVELETA:
STÁVAJÍCÍ TERÉN:

SROVNÁVACÍ ROVINA:

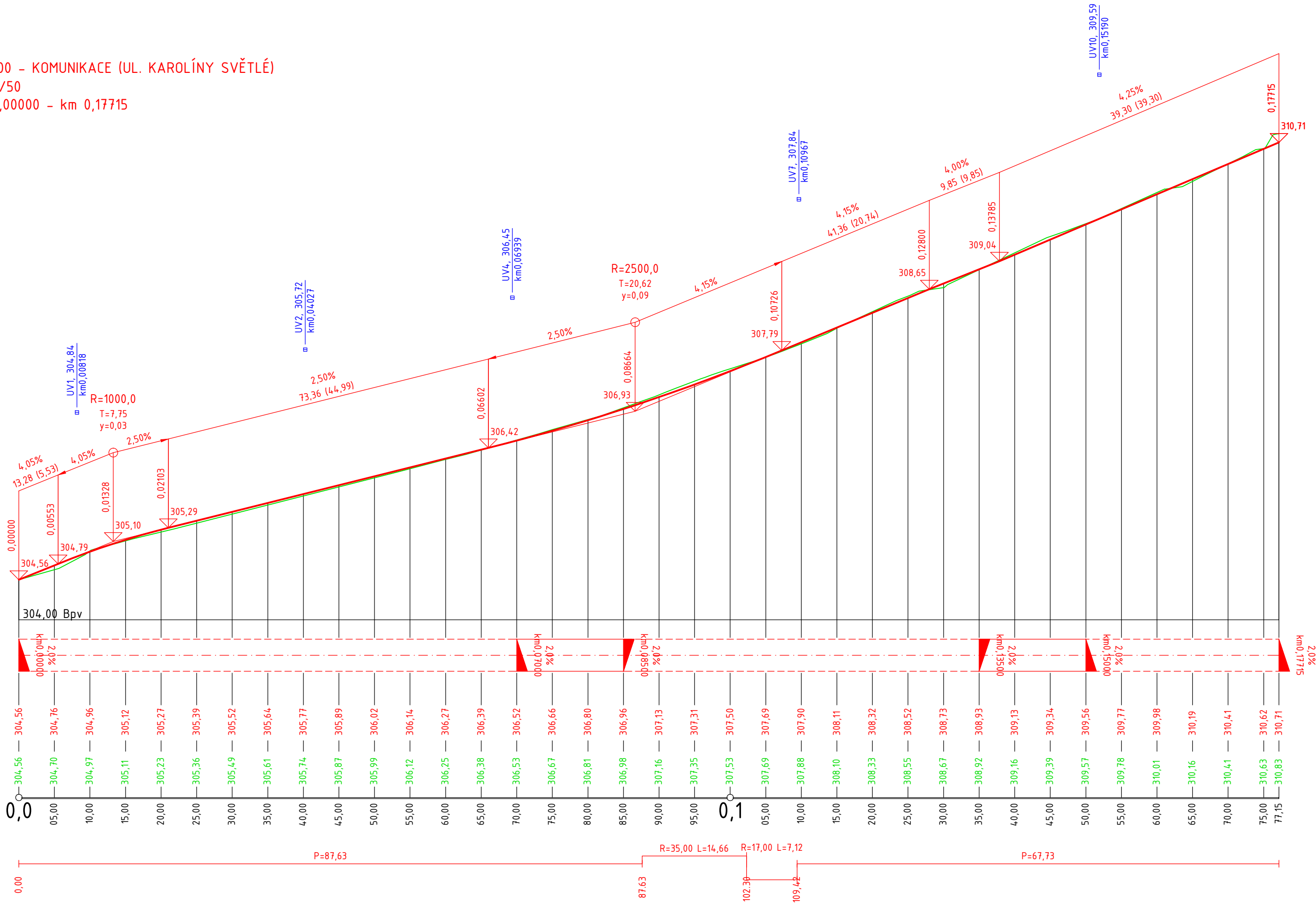
ZMĚNA PŘÍČ. SKLONU:

KÓTY NIVELETY:

KÓTY TERÉNU:

STANIČENÍ:

SMĚROVÉ POMĚRY:



Podélný profil: VĚTEV B
Měřítko: 1:500/50
Rozsah: km 0,00000 - km 0,01377

SKLONOVÉ POMĚRY:
NIVELETA:
STÁVAJÍCÍ TERÉN:

SROVNÁVACÍ ROVINA:

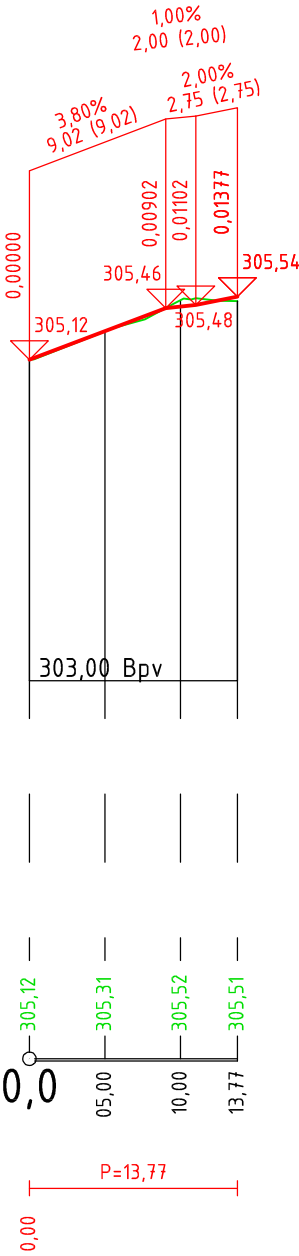
ZMĚNA PŘÍČ. SKLONU:

KÓTY NIVELETY:

KÓTY TERÉNU:

STANIČENÍ:

SMĚROVÉ POMĚRY:



Podélný profil: VĚTEV C
Měřítko: 1:500/50
Rozsah: km 0,00000 - km 0,01545

SKLONOVÉ POMĚRY:
NIVELETA:
STÁVAJÍCÍ TERÉN:

SROVNÁVACÍ ROVINA:

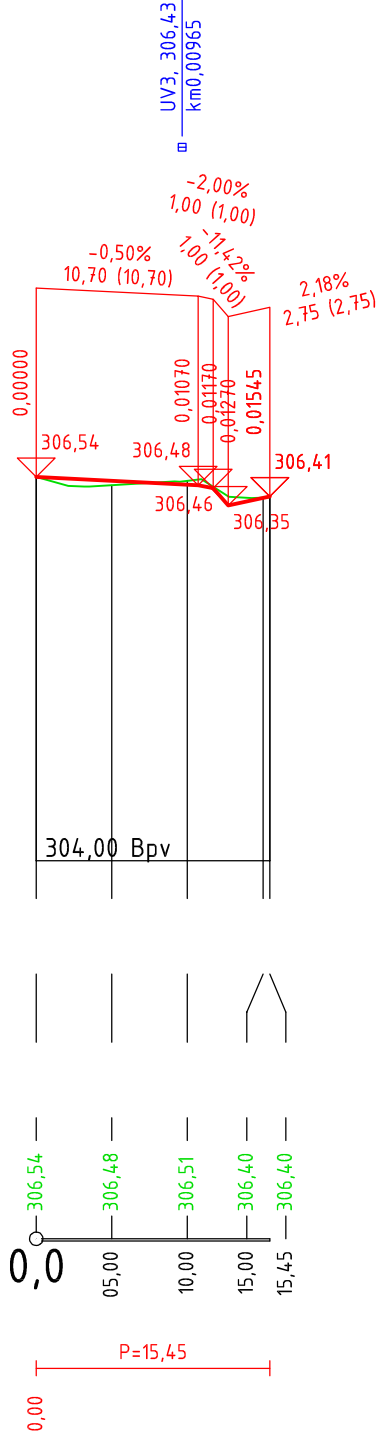
ZMĚNA PŘÍČ. SKLONU:

KÓTY NIVELETY:

KÓTY TERÉNU:

STANIČENÍ:

SMĚROVÉ POMĚRY:



Podélný profil: VĚTEV D
Měřítko: 1:500/50
Rozsah: km 0,00000 - km 0,01744

SKLONOVÉ POMĚRY:
NIVELETA:
STÁVAJÍCÍ TERÉN:

SROVNÁVACÍ ROVINA:

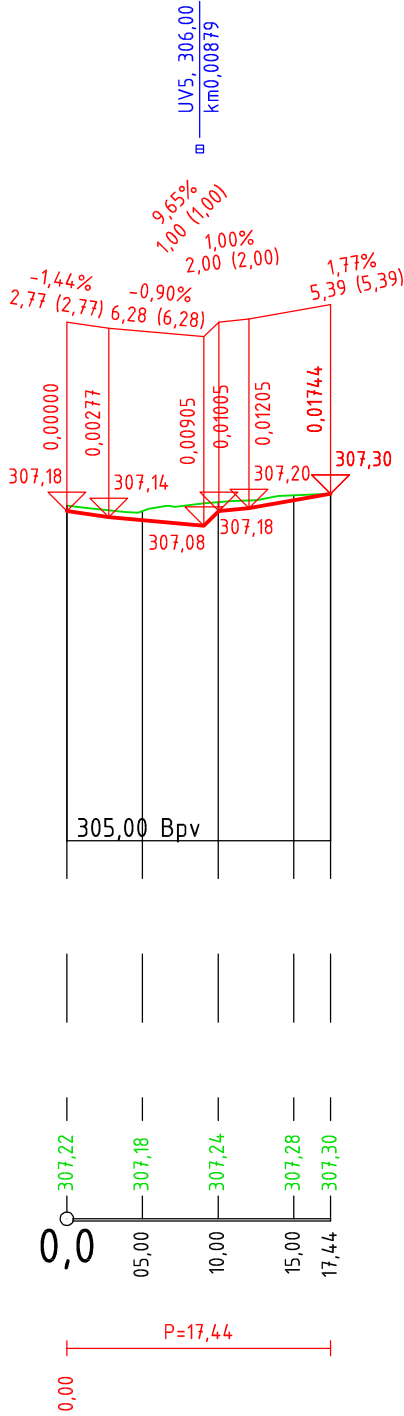
ZMĚNA PŘÍČ. SKLONU:

KÓTY NIVELETY:

KÓTY TERÉNU:

STANIČENÍ:

SMĚROVÉ POMĚRY:



Podélný profil: VĚTEV E
Měřítko: 1:500/50
Rozsah: km 0,00000 - km 0,01833

SKLONOVÉ POMĚRY:
NIVELETA:
STÁVAJÍCÍ TERÉN:

SROVNÁVACÍ ROVINA:

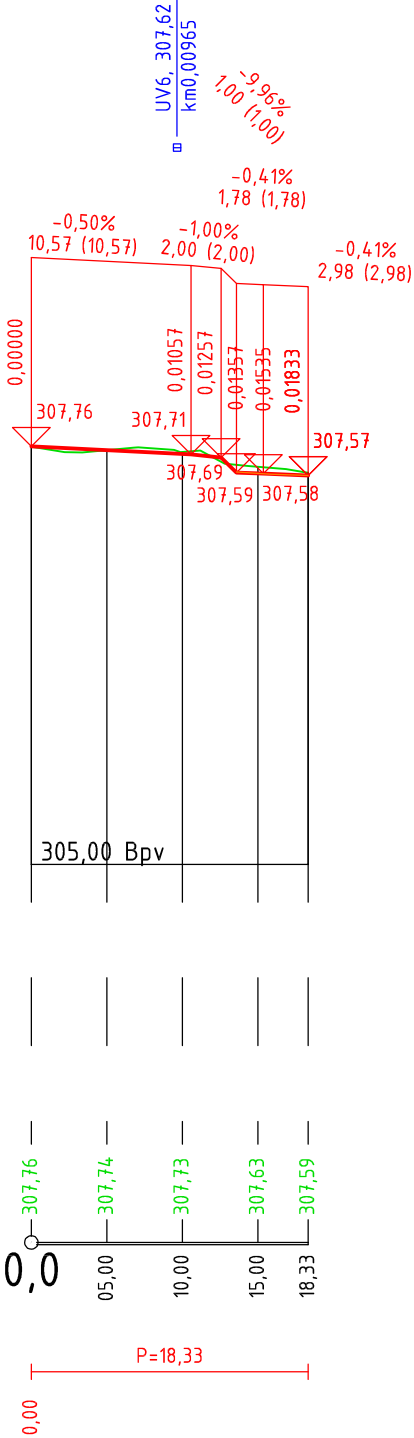
ZMĚNA PŘÍČ. SKLONU:

KÓTY NIVELETY:

KÓTY TERÉNU:

STANIČENÍ:

SMĚROVÉ POMĚRY:



Podélný profil: VĚTEV F
Měřítko: 1:500/50
Rozsah: km 0,00000 - km 0,00975

SKLONOVÉ POMĚRY:
NIVELETA:
STÁVAJÍCÍ TERÉN:

SROVNÁVACÍ ROVINA:

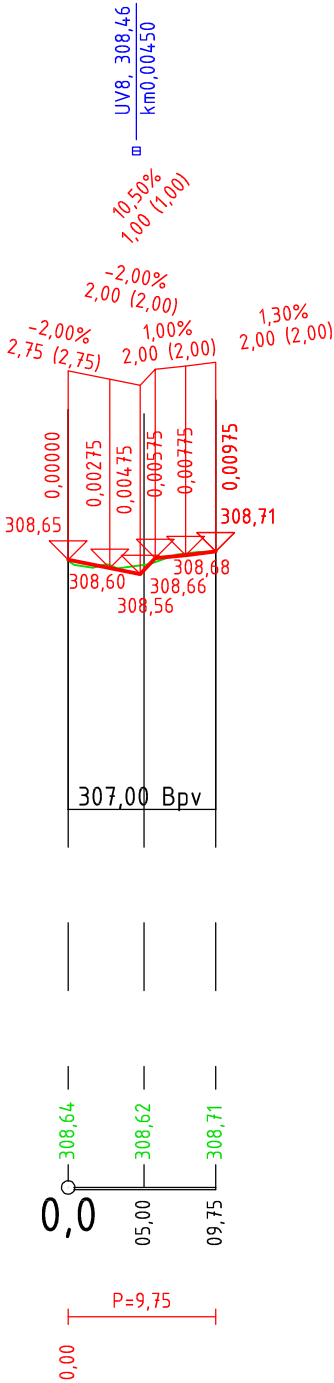
ZMĚNA PŘÍČ. SKLONU:

KÓTY NIVELETY:

KÓTY TERÉNU:

STANIČENÍ:

SMĚROVÉ POMĚRY:



Podélný profil: VĚTEV G
Měřítko: 1:500/50
Rozsah: km 0,00000 - km 0,01995

SKLONOVÉ POMĚRY:
NIVELETA:
STÁVAJÍCÍ TERÉN:

SROVNÁVACÍ ROVINA:

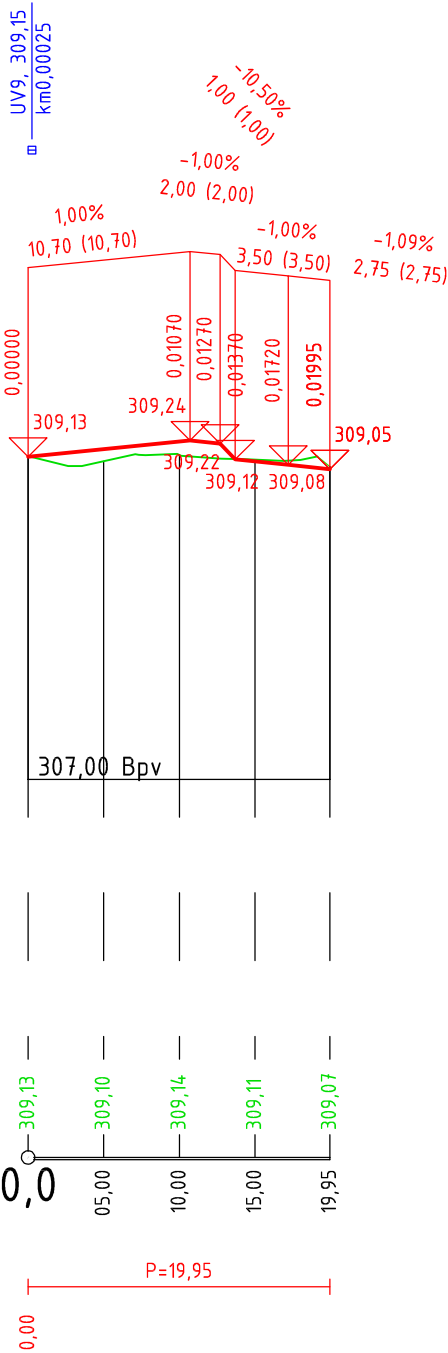
ZMĚNA PŘÍČ. SKLONU:

KÓTY NIVELETY:

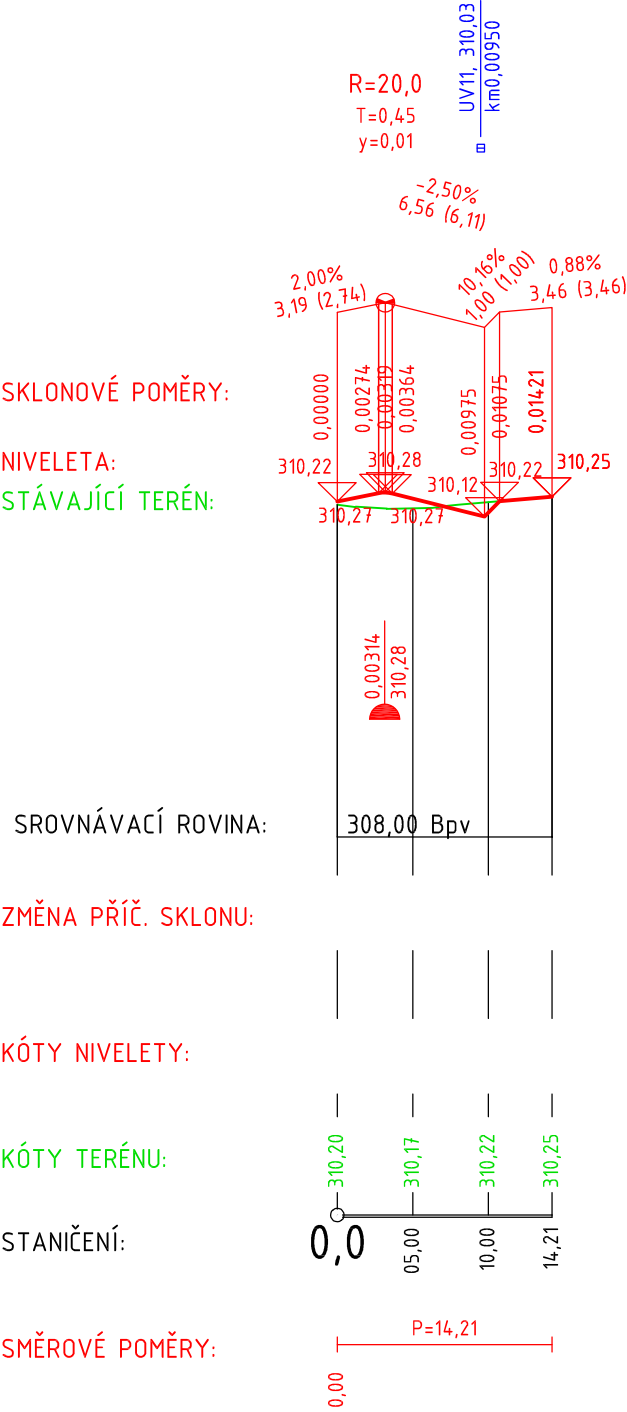
KÓTY TERÉNU:

STANIČENÍ:

SMĚROVÉ POMĚRY:



Podélný profil: VĚTEV H
Měřítko: 1:500/50
Rozsah: km 0,00000 – km 0,01421



Podélný profil: VĚTEV I
Měřítko: 1:500/50
Rozsah: km 0,00000 – km 0,01486

